

**TOP** Anello del Monte Maggio - Passo coe - Alpe di Folgaria

← 7,1km

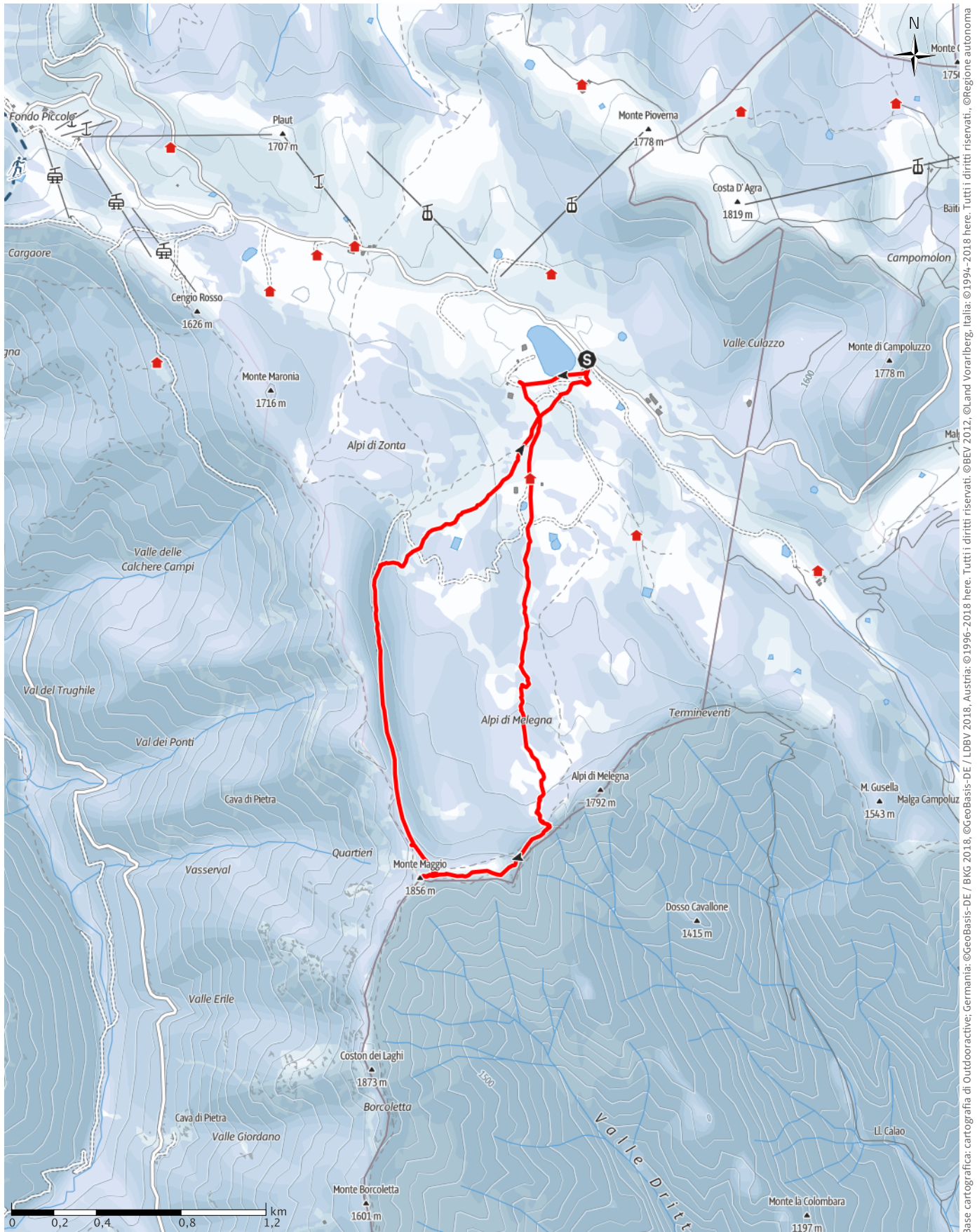
🕒 3:30h.

▲ 334m

▼ 335m

Difficoltà

media

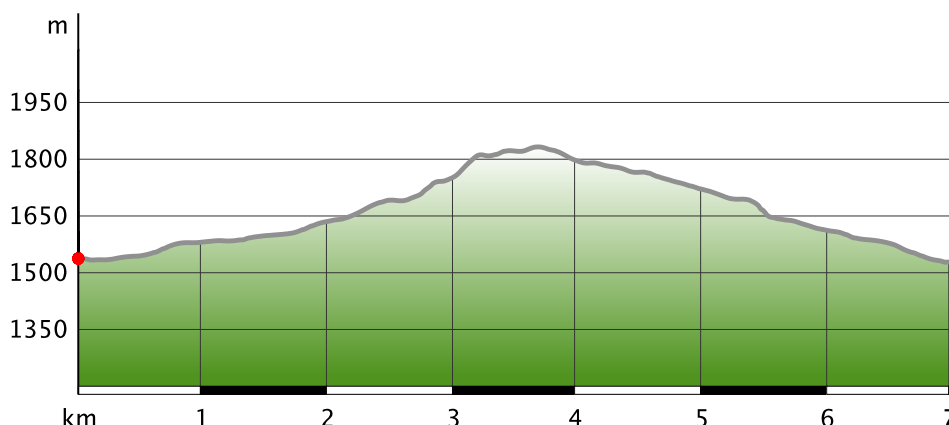


Base cartografica: cartografia di Outdooractive; Germania: ©GeoBasis-DE / BKG 2018. ©GeoBasis-DE / LDBV 2018. Austria: ©1996-2018 here. Tutti i diritti riservati. ©BEV 2012, ©Land Vorarlberg, Italia: ©1994-2018 here. Tutti i diritti riservati. ©Regione autonoma di Bolzano Alti Adige - Ripartizione natura, paesaggio e sviluppo del territorio. © Dati di precisione 4LAND, Svizzera: Geodata ©swisstopo

## Tipo di percorso

Lunghezza 7,1km

## Profilo altimetrico



## Dati dell'itinerario

## Racchette da neve

Lunghezza ↔ 7,1 km

Durata ⌚ 3:30 h.

Salita ▲ 334 m

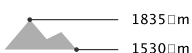
Discesa ▼ 335 m

Difficoltà media

Impegno fisico ●●●●●

Tecnica ●●●●●

Livello sul mare



## Periodo consigliato

GEN | FEB | MAR

APR | MAG | GIU

LUG | AGO | SET

OTT | NOV | DIC

## Recensioni

## Autori

Emozione ●●●●●

Paesaggio ●●●●●

## Altri dati



## VisitTrentino

Ultimo aggiornamento: 29.01.2018

Pubblicato da  
VisitTrentinovia Romagnosi 11  
I-38122 Trento

Telefono +39 0461 219300

Fax +39 0461 219400

<http://www.visittrentino.info>

Istruttiva escursione ad anello, non troppo difficile, che offre ampi scorci sull'alpe di Folgaria e non solo: dalla cima del Monte Maggio lo sguardo spazia dal Pasubio, alle Dolomiti di Brenta, alla catena del Lagorai.

La zona di Passo Coe è una sorta di terreno d'elezione per le racchette da neve: un vasto alpeggio con

magnifici boschi che si alternano a pascoli soleggiati, dove la maggior parte delle cime sono raggiungibili senza eccessive difficoltà.

Ad illustrarci gli aspetti più interessanti della zona abbiamo coinvolto il collega Mario Martinelli, grande conoscitore di questi luoghi che frequenta da una vita. Assieme abbiamo percorso un bel giro ad anello, imbattendoci in tracce di animali, fiori "fuori stagione", reperti di guerra e molto altro ancora... Un esempio di come, anche d'inverno, la montagna percorsa a passo d'uomo riservi una moltitudine di sorprese e di storie da raccontare.

Una ricchezza che forse, viene da pensare, anche chi si occupa dello sviluppo turistico del territorio dovrebbe tenere in maggiore considerazione.

## Consiglio dell'autore

Carta 4LAND n.119 "Folgaria-Altipiani"  
(1:25.000)

## Consigli per la sicurezza

In caso di innevamento molto abbondante il pendio sotto la forcella, seppur breve, può essere pericoloso per le valanghe. Si consiglia in questo caso di seguire il

percorso di discesa, più sicuro e sempre battuto.

#### Attrezzatura

Normale per escursioni con le Ciaspole. Consigliati Artva-Pala e Sonda.

#### Percorso

##### Punto di partenza

Malga Zonta - quota 1430m

Coordinate:

Geogr. 45.871389 N 11.232234 E

UTM 32T 673245 5082181

##### Punto d'arrivo

Monte Maggio - quota 1850m

#### Percorso

Da malga Zonta dirigersi a Nord, verso malga Melegna (1550m). In questo tratto è possibile effettuare un'interessante deviazione fino all'ex Base Nato, poco lontana. Dalla malga dirigersi poi direttamente verso la cresta orientale del monte Maggio (sempre in direz. Nord) seguendo per un tratto la pista da fondo e quindi inoltrandosi liberamente nel bosco (traccia del sentiero estivo non facilmente individuabile).

Giunti a ridosso del versante, dove il terreno diventa più ripido, alzarsi verso la forcella che divide la cima di Valscura (a sinistra) dal monte Maggio. Dalla forcella seguire la facile cresta in direzione Ovest, tenendo come riferimento l'enorme croce di vetta.

In discesa imboccare l'evidente strada carrozzabile che rientra verso Passo Coe, raggiungendo nuovamente le piste da fondo e piegando in direz. Sud-Est per rientrare a malga Melegna. Da qui in pochi minuti si torna al punto di partenza.

#### Come arrivare

##### Mezzi pubblici

No

##### Come arrivare

Da Folgaria (raggiungibile sia dalla Vallagarina, sia dalla Valsugana) raggiungere Passo Coe e scendere per 2,5km fino al parcheggio di Malga Zonta (cartelli per Base Tuono).

##### Dove parcheggiare

Si - gratuito (circa 10 posti macchina)